

Пульс Природы



МОСКОВСКИЙ
ЗООПАРК
• основан в 1864 году •

2/2015

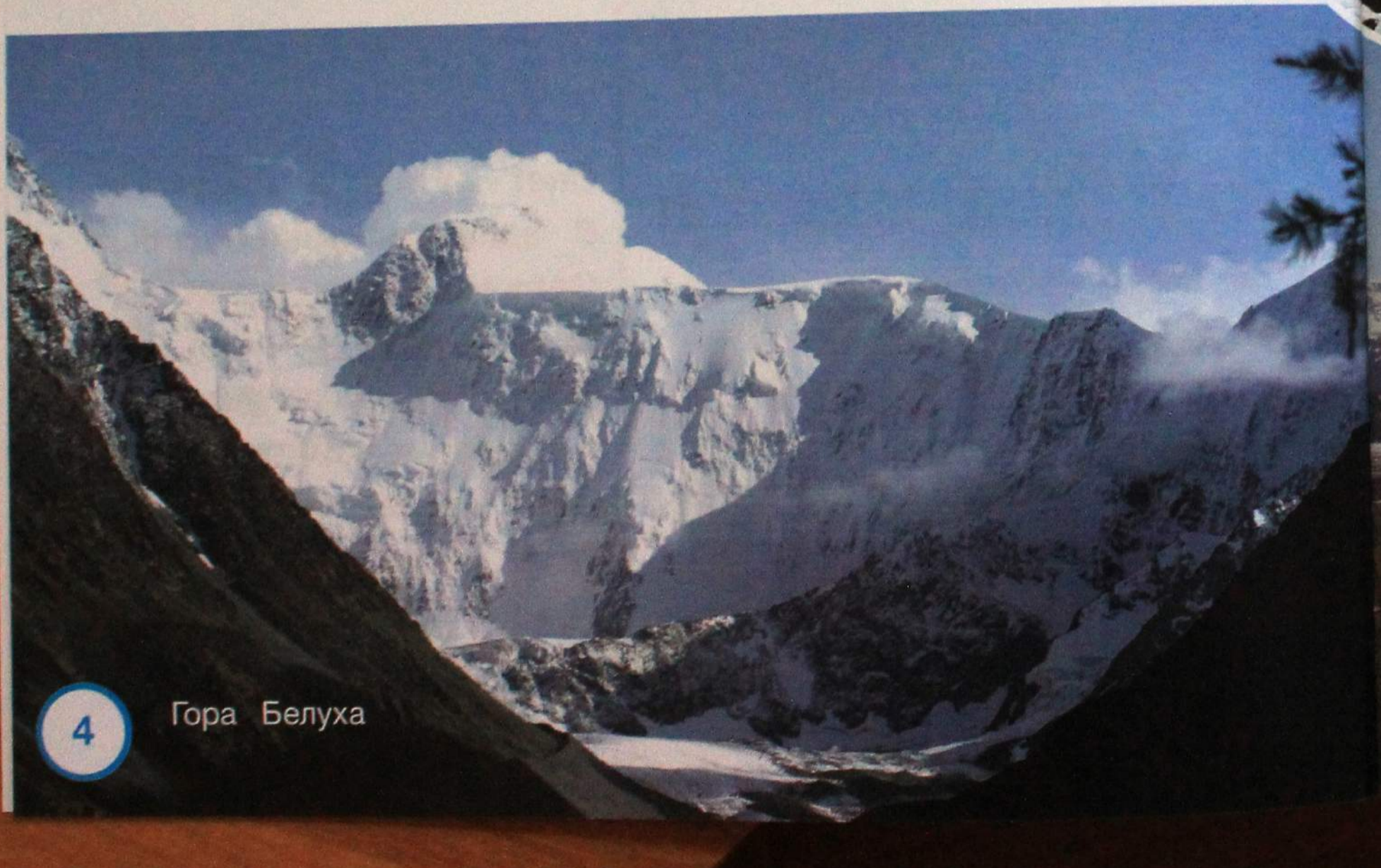


Кому не страшны
зимние купания?

Край золотых гор и голубых озёр

Горный Алтай – удивительнейшее место на нашей планете, расположенное практически в центре евроазиатского материка. На Алтае сходятся границы четырёх крупных государств – России, Казахстана, Монголии и Китая. С древнетюркского языка слово «алтай» переводится как «золотые горы». Действительно, Алтай – это сокровищница, хранящая в себе покрытые ледниками горы, изумрудные озёра, чудесные водопады и реки, богатый и разнообразный мир растений и животных.

В высокогорной части Алтая находится Катунский биосферный заповедник – неповторимый уголок дикой природы, который граничит с самой высокой вершиной Сибири – величавой Белухой. История создания Катунского заповедника началась в 1917 году, когда известный географ и путешественник В.П. Семенов-Тянь-Шанский впервые озвучил идею о создании особо охраняемой природной территории в Центральном Алтае – Алтайского горного парка. Этот вопрос обсуждался ещё не раз. И, наконец, 25 июля 1991 года на площади 157 664 га создаётся Катунский биосферный заповедник. Главная его задача: сохранение типичных экосистем Катунского хребта, местообитаний снежного барса и редких видов флоры и фауны. Именно поэтому на эмблеме заповедника изобра-




жена самка снежного барса с барсёнком на фоне Катунского хребта. Снежный барс (ирбис) – прекрасный и загадочный обитатель заснеженных горных вершин – внесён в Красную книгу как нуждающийся в охране вид.


На юге заповедник граничит с Катон-Карагайским национальным парком Республики Казахстан, а с востока – с природным парком «Белуха». Высоты его территории изменяются от 1300 до 3280 м над уровнем моря, что позволяет отнести Катунский заповедник к числу самых высокогорных заповедников России. Здесь можно увидеть высокогорья с ледниками и снежниками, множество скал, горные реки с живописными водопадами, высокогорные озёра и альпийские луга.

«Край ста озёр» называют путешественники наш заповедник. На его территории расположено 135 небольших озёр. Самые известные и живописные из них – Верхнее Мультинское и Поперечное. К территории Катунского заповедника относится и береговая линия Тайменьего озера – самого большого и глубокого в Усть-Коксинском районе. Реки заповедника относятся к бассейну Катунь – самой большой реки Горного Алтая, берущей начало на леднике Геблера, расположенного в массиве Белухи на границе заповедных земель.

Фауна заповедника поистине уникальна. Под его охраной находится порядка 60 видов млекопитающих. Из копытных встречаются лось, марал, кабарга, сибирская косуля. Не редки встречи с бу-



Верховья Катунь



рым медведем и другими крупными хищниками: волком, росомахой, рысью. По берегам Катунь и на её рыбных притоках водится за- несённая в Красную книгу Республики Алтай речная выдра, а так- же акклиматизированная на Алтае ещё в первой половине прошлого века американская норка. На заповедную территорию порой заходит и хозяин горных вершин – снежный барс. Здесь обитают такие ред- кие птицы, как алтайский улар, балобан, беркут, могильник, орлан-бе- лохвост, журавль-красавка и самый быстро летающий среди пернатых сокол-сапсан. При пикировании на добычу он развивает скорость бо- лее 300 км в час.

Флора представлена 667 видами сосудистых растений. 17 видов за- несены в Красную книгу и находятся под угрозой исчезновения – это лук алтайский, ревень алтайский, кандык сибирский, копеечник чайный, родиола розовая и др. Только здесь можно встретить горь- кушу Ревякиной, до сих пор нигде более не обнаруженную. Под-

линное чудо заповедника – альпийские и субаль- пийские луга с обилием ярких цветов. Здесь и голубые водосборы, и разноцветные фиал- ки, и горечавки с розетками цветов от белого до ярко-синего, и ярко-оранжевые купальницы, и бледно-жёлтые маки, и оранжево-жёлтые цветы золотого корня, и покрытые нежным пухом эдельвейсы.



Тайменье озеро



Работа заповедника разнообразна и включает в себя охрану территории, проведение научных исследований и экологического мониторинга, экологическое просвещение населения и развитие эколого-познавательного туризма. Одно из интересных направлений – сохранение традиций местного населения: алтайцев и старообрядцев. На территории центральной усадьбы заповедника в селе Усть-Кокса находится этно-экологический музей алтайской культуры, расположенный в восьмиугольном бревенчатом аиле – традиционном жилище алтайцев. Посетители музея знакомятся с историей, бытом, мировоззрением и экологическими традициями алтайского народа. Бережное отношение коренного населения к природе, служит ярким примером для нас, современных людей.

В 1998 году Катунский заповедник вошёл в состав территорий Всемирного природного наследия ЮНЕСКО «Алтай – Золотые горы», а в 2000-м получил статус биосферного резервата ЮНЕСКО. С 2011 года Катунский заповедник и Катон-Карагайский национальный парк Республики Казахстан входят в трансграничный резерват «Алтай». Главная задача резервата – сохранение уникальной природы Центрального Алтая. Согласитесь, вместе сохранять природу приграничных территорий намного удобнее и эффективнее.

*Анна Майманова, заместитель директора
Катунского заповедника по экопросвещению
Сайт: www.katunskiy.ru. Эл. адрес: katunskiy-eco@mail.ru*



Изумрудное озеро

